









Lago Pistono e Terre Ballerine Montalto Dora (TO)

Difficoltà:  T/E	 Altitudine min. 248 m / max. 319 m	 Dislivello 100 m ca.	 Tempo stimato Totale h 1:45 ca.	 Cartografia
	 Partenza ore 8:00 ore 9:30	 Ritrovo partenza viaggio/escursione Parcheggio di Via Marconi – Somma Lombardo Piazza IV Novembre (rif.to Municipio di Montalto)		 Viaggio 220 km A/R

Coordinatori: Chiara Mussi cell. 377 134 0209 – Samantha Vencato cell. 340 229 6835

Descrizione dell'escursione



Quello che un tempo era il lago Coniglio, interratosi sia per motivi naturali che per un prosciugamento, attuato a fine '800 per estrarre la torba, è diventata l'area delle "Terre Ballerine": un'area il cui terreno è molto elastico, camminandoci si ha la sensazione di essere su un materasso e si può osservare la vegetazione intorno muoversi al ritmo dei salti; il percorso tocca le sponde del lago Pistono nei pressi del quale sono stati rinvenuti resti di palafitte e dove si possono visitare le ricostruzioni di queste antiche abitazioni.

Percorso: l'escursione parte dalla piazza IV Novembre, nei pressi del Municipio di Montalto Dora; percorrendo via Casana, in breve, si giunge alla caratteristica **Chiesa di San Rocco**, dove una prima breve sosta sarà d'obbligo, sia per apprezzare l'aspetto storico-artistico (all'interno sono ben conservati affreschi del '500), che per un momento di gioco e arrampicata sulle roccette circostanti. Il percorso prosegue nel bosco verso il **sito di interesse archeologico**, per poi proseguire verso le **Terre Ballerine**: camminando e saltellando, con il dovuto rispetto dei luoghi, noteremo quanto il terreno sia elastico; questo sarà un modo giocoso per descrivere e conoscere il territorio e la sua conformazione. Faremo sosta pranzo e gioco sulle rive del **lago Pistono**, dove l'Amministrazione Comunale ha installato una "big bench", proseguendo poi il nostro percorso ad anello, che ci riporterà alle auto.



Difficoltà: il tracciato, misto asfalto, acciottolato e sentiero nel bosco, non presenta particolari difficoltà; il dislivello è minimo e ben distribuito lungo tutto il percorso. Sono fortemente raccomandati scarponcini da trekking e cambio per i piccoli dato che l'area è molto umida che, a tratti, presenta anche pozzanghere; inoltre, la sosta al lago indurrà certamente i bambini al gioco e dunque, per lasciarli divertire in tranquillità, il cambio è d'obbligo (se si ritiene, anche delle calzature e non solo del vestiario). L'itinerario non percorribile con passeggini, si consigliano fasce, marsupi o zaini per i più piccoli.

Viaggio: dal parcheggio di fronte alle Scuole Medie di Somma Lombardo, in via Marconi, si raggiunge l'ingresso dell'autostrada A26 a Vergiate, si prosegue in direzione Genova, quindi si percorre la A4 Milano-Torino fino a Santhià per continuare sulla "bretella di Ivrea" fino all'uscita di Albiano d'Ivrea; da qui, proseguendo sulla viabilità ordinaria (SS78 e SS26) si raggiunge Montalto Dora (la posizione di parcheggio verrà condivisa sul gruppo **wa** il giorno precedente l'escursione).

Iscrizioni in Sede CAI Somma o telefonicamente (anche messaggio WhatsApp) ai coordinatori, comunicando il luogo di ritrovo prescelto, entro il Venerdì precedente l'escursione

- ⇒ **Per i Soci CAI:** comunicazione nominativo e recapito telefonico
- ⇒ **Per i NON Soci CAI:** comunicazione nominativo (nome e cognome) e data di nascita per emissione polizza assicurazione giornaliera obbligatoria (costo 12,95 EUR/persona); recapito telefonico o indirizzo email per eventuali comunicazioni

L'escursione sarà condotta in accordo al "[Regolamento Escursioni](#)" sezionale